

คู่มือเรียนรู้
ทุกอย่างของอาเซียน
AEC ต้องรู้
ฉบับสมบูรณ์



สารบัญ

ประเทศมาเลเซีย	26
ข้อมูลพื้นฐาน	26
ชื่อทางการ	26
ปีที่เข้าร่วมเป็นสมาชิกอาเซียน	26
ธงประจำชาติ	26
ตราแผ่นดิน	26
แผนที่	27
สภาพภูมิประเทศ	27
สภาพภูมิอากาศ	27
ศาสนาประจำชาติ	28
ภาษาราชการ	28
จำนวนประชากร	28
ดอกไม้ประจำชาติ	28
ชุดประจำชาติ	29
สัตว์ประจำชาติ	29
อาหารยอดนิยม	30
สกุลเงิน	31
วันหยุดราชการ	31
ผู้นำสำคัญของประเทศ	32
เมืองหลวง	33
เมืองสำคัญ	33
สถานที่สำคัญและสถานที่ท่องเที่ยว	35
เส้นทางคมนาคม	37
การแบ่งเขตและระบบการปกครอง	40
การแบ่งเขตการปกครอง	40
ระบบการปกครอง	40
• ฝ่ายนิติบัญญัติ	40
• ฝ่ายบริหาร	41

• ฝ่ายตุลาการ	41
ระบบการศึกษา	41
เศรษฐกิจการค้า	43
• ภาวะเศรษฐกิจ	43
• เครื่องชี้วัดเศรษฐกิจ	44
• การค้าระหว่างประเทศ	44
• การค้ากับประเทศไทย	44
• กฎระเบียบการนำเข้าสินค้า	48
- มาตรการสุขอนามัย	48
- โควิดทามาซี	48
- Halal Certification	48
- ระเบียบการขออนุญาตนำเข้า	48
- การกำหนดสัดส่วนการถือหุ้นในธุรกิจบริการ	49
ความตกลงและความร่วมมือระหว่างไทยกับมาเลเซีย	50
โอกาสทางการค้าและปัญหาอุปสรรค	52
แนวโน้มของธุรกิจและความต้องการสินค้าในตลาดมาเลเซีย	53
• ธุรกิจสปาในมาเลเซีย	53
• สินค้าฮาลาลในมาเลเซีย	54
• สินค้ายานยนต์และชิ้นส่วนในประเทศ	58
• สินค้าอิเล็กทรอนิกส์และเครื่องใช้ไฟฟ้า	58
• สินค้าสิ่งทอและเครื่องนุ่งห่ม	60
• สินค้าเครื่องหนังและรองเท้า	62
เรียนรู้ภาษามาเลเซียที่ใช้ในชีวิตประจำวัน	64
• คำทักทาย	64
• อาหาร	65
• นับเลข	66
• การเดินทาง	68
• คำทั่วไป	69
ประเทศอินโดนีเซีย	70
ข้อมูลพื้นฐาน	70

ชื่อทางการ	70
ปีที่เข้าร่วมเป็นสมาชิกอาเซียน	70
ธงประจำชาติ	70
ตราแผ่นดิน	70
แผนที่	71
สภาพภูมิประเทศ	71
สภาพภูมิอากาศ	71
ศาสนาประจำชาติ	72
ภาษาราชการ	72
จำนวนประชากร	72
ดอกไม้ประจำชาติ	72
ชุดประจำชาติ	73
สัตว์ประจำชาติ	73
อาหารยอดนิยม	74
สกุลเงิน	74
วันหยุดราชการ	75
ผู้นำสำคัญของประเทศ	75
เมืองหลวง	76
เมืองสำคัญ	76
สถานที่สำคัญและสถานที่ท่องเที่ยว	77
เส้นทางคมนาคม	81
การแบ่งเขตและระบบการปกครอง	83
• การแบ่งเขตการปกครอง	83
• ระบบการปกครอง	84
ระบบการศึกษา	85
เศรษฐกิจการค้า	86
• ภาวะเศรษฐกิจ	86
• เครื่องจักรอุตสาหกรรม	86
• การค้าระหว่างประเทศ	87
• การค้ากับประเทศไทย	90
• กฎระเบียบการนำเข้าสินค้า	91

โอกาสทางการค้าและปัญหาอุปสรรค	94
• จุดแข็ง	94
• โอกาส	94
• จุดอ่อน	94
• อุปสรรค	94
ภาวะทรัพยากรธรรมชาติและอุตสาหกรรมที่สำคัญของอินโดนีเซีย	94
ประเภทธุรกิจที่ไทยมีศักยภาพเข้าไปลงทุนในอินโดนีเซีย	98
เรียนรู้ภาษาอินโดนีเซียที่ใช้ในชีวิตประจำวัน	100
• คำทักทาย	100
• อาหาร	101
• นंबरเลข	102
• การเดินทาง	104
• คำทั่วไป	105
ประเทศเมียนมาร์	106
ข้อมูลพื้นฐาน	106
ชื่อทางการ	106
ปีที่เข้าร่วมเป็นสมาชิกอาเซียน	106
ธงประจำชาติ	106
ตราแผ่นดิน	106
แผนที่	107
สภาพภูมิประเทศ	107
สภาพภูมิอากาศ	107
ศาสนาประจำชาติ	108
ภาษาราชการ	108
จำนวนประชากร	108
ดอกไม้ประจำชาติ	108
ชุดประจำชาติ	109
สัตว์ประจำชาติ	109
อาหารยอดนิยม	110
สกุลเงิน	110

วันหยุดราชการ	111
ผู้นำสำคัญของประเทศ	111
เมืองหลวง	112
เมืองสำคัญ	113
สถานที่สำคัญและสถานที่ท่องเที่ยว	115
เส้นทางคมนาคม	121
การแบ่งเขตและระบบการปกครอง	125
• การแบ่งเขตการปกครอง	125
• ระบบการปกครอง	126
ระบบการศึกษา	127
เศรษฐกิจการค้า	128
• ภาวะเศรษฐกิจ	128
• เครื่องชี้วัดเศรษฐกิจ	128
• การค้าระหว่างประเทศ	129
• ประเทศคู่ค้าที่สำคัญ	129
• สินค้าส่งออกที่สำคัญ	132
• สินค้านำเข้าที่สำคัญ	133
• การค้ากับประเทศไทย	134
• มูลค่าการค้าชายชายแดนรวมไทย-พม่า	136
• กฎระเบียบการนำเข้าสินค้าไทยในพม่า	138
• มาตรการนำเข้าสินค้า	138
• มาตรการส่งออกสินค้า	139
• สินค้าห้ามส่งออกในรูปการค้าปกติทางทะเล 31 รายการ	140
โอกาสทางการค้าและปัญหาอุปสรรค	141
• จุดอ่อน	141
• อุปสรรค	141
แนวโน้มความต้องการสินค้าที่สำคัญในตลาดพม่า	142
เรียนรู้ภาษาพม่าที่ใช้ในชีวิตประจำวัน	144
• คำทักทาย	144
• อาหาร	145
• นับเลข	146

- การเดินทาง 147
- คำทั่วไป 149

ประเทศกัมพูชา 150

ข้อมูลพื้นฐาน 150

ชื่อทางการ 150

ปีที่เข้าร่วมเป็นสมาชิกอาเซียน 150

ธงประจำชาติ 150

ตราแผ่นดิน 150

แผนที่ 151

สภาพภูมิประเทศ 151

สภาพภูมิอากาศ 153

ศาสนาประจำชาติ 153

ภาษาราชการ 153

จำนวนประชากร 153

ดอกไม้ประจำชาติ 153

ชุดประจำชาติ 154

สัตว์ประจำชาติ 154

อาหารยอดนิยม 155

สกุลเงิน 156

วันหยุดราชการ 156

ผู้นำสำคัญของประเทศ 157

เมืองหลวง 158

เมืองสำคัญ 158

สถานที่สำคัญและสถานที่ท่องเที่ยว 159

เส้นทางคมนาคม 163

การเป็นสมาชิกขององค์กรระหว่างประเทศ 165

การเข้าร่วมเป็นสมาชิกองค์การการค้าโลก (WTO) 166

การเข้าร่วมเป็นสมาชิกอาเซียน 166

การแบ่งเขตและระบบการปกครอง 166

การแบ่งเขตการปกครอง 166

ระบบการปกครอง	168
• รัฐบาล	168
• สถานิติบัญญัติ	168
โครงสร้างการบริหาร	168
ระบบการศึกษา	169
เศรษฐกิจการค้า	169
• ภาวะเศรษฐกิจ	169
• เครื่องชี้วัดเศรษฐกิจสำคัญ	169
• รายได้ต่อหัวของประชากร	170
• อัตราเงินเฟ้อ	170
• อัตราการว่างงาน	170
การค้าระหว่างประเทศ	170
• ประเทศคู่ค้าที่สำคัญ	172
• สินค้าส่งออกที่สำคัญ	172
• ตลาดส่งออกที่สำคัญ	172
• สินค้านำเข้าที่สำคัญ	172
• แหล่งสินค้านำเข้าที่สำคัญ	172
การค้ากับประเทศไทย	172
• การค้าชายแดนไทย-กัมพูชา	175
• กฎระเบียบการนำเข้าสินค้าไทยในกัมพูชา	175
• สินค้าที่ห้ามนำเข้า	175
• มาตรการด้านภาษี	175
• อุปสรรคในการนำเข้า	176
โอกาสทางการค้าและปัญหาอุปสรรค	177
• จุดแข็ง	177
• จุดอ่อน	177
• โอกาส	177
• อุปสรรค	178
แนวโน้มความต้องการสินค้าที่สำคัญในตลาดกัมพูชา	178
สินค้าส่งออกสำคัญของกัมพูชา	179
เรียนรู้ภาษาเขมรที่ใช้ในชีวิตประจำวัน	180

• คำพิพากษา	180
• อาหาร	181
• นับเลข	182
• การเดินทาง	184
• คำทั่วไป	185
ประเทศลาว	186
ข้อมูลพื้นฐาน	186
ชื่อทางการ	186
ปีที่เข้าร่วมเป็นสมาชิกอาเซียน	186
ธงประจำชาติ	186
ตราแผ่นดิน	186
แผนที่	187
สภาพภูมิประเทศ	187
สภาพภูมิอากาศ	188
ศาสนาประจำชาติ	188
ภาษาราชการ	189
จำนวนประชากร	189
ดอกไม้ประจำชาติ	189
ชุดประจำชาติ	189
สัตว์ประจำชาติ	190
อาหารยอดนิยม	190
สกุลเงิน	191
วันหยุดราชการ	191
ผู้นำสำคัญของประเทศ	192
เมืองหลวง	193
เมืองสำคัญ	194
สถานที่สำคัญและสถานที่ท่องเที่ยว	195
เส้นทางคมนาคม	199
การแบ่งเขตและระบบการปกครอง	202
• การแบ่งเขตการปกครอง	202

• ระบบการปกครอง	203
ระบบการศึกษา	203
เศรษฐกิจการค้า	204
• ภาวะเศรษฐกิจ	204
• ภาวะการค้า	204
• เครื่องชี้วัดเศรษฐกิจ	205
นโยบายด้านเศรษฐกิจการค้า แผนพัฒนาเศรษฐกิจและสังคมแห่งชาติ	206
การค้ากับประเทศไทย	208
• การค้าชายแดนไทย-ลาว	209
• สินค้าส่งออกและนำเข้าที่สำคัญชายแดนไทย-ลาว	210
กฎระเบียบการนำเข้าสินค้า	210
• สินค้าที่ห้ามนำเข้าและส่งออก	210
• สินค้าที่ต้องขออนุญาตหรือต้องมีใบแสดงเวลานำเข้าและส่งออก	211
โอกาสทางการค้าและปัญหาอุปสรรค	213
ปัญหาและอุปสรรคทางการค้าระหว่างไทย-ลาว	214
• ประเด็นปัญหาด้านการค้าของไทย	214
• ประเด็นปัญหาภายในของลาว	214
ความสัมพันธ์ทางเศรษฐกิจระหว่างไทย-ลาว	216
เรียนรู้ภาษาลาวที่ใช้ในชีวิตประจำวัน	218
• คำทักทาย	218
• อาหาร	219
• นับเลข	220
• การเดินทาง	222
• คำทั่วไป	223

ประเทศไทย	224
ข้อมูลพื้นฐาน	224
ชื่อทางการ	224
ปีที่เข้าร่วมเป็นสมาชิกอาเซียน	224
ธงประจำชาติ	224
ตราแผ่นดิน	224
แผนที่	225

สภาพภูมิประเทศ	225
สภาพภูมิอากาศ	226
ศาสนาประจำชาติ	226
ภาษาราชการ	226
จำนวนประชากร	226
ดอกไม้ประจำชาติ	227
ชุดประจำชาติ	227
สัตว์ประจำชาติ	227
อาหารประจำชาติ	228
สกุลเงิน	229
วันหยุดราชการ	229
ผู้นำสำคัญของประเทศ	230
เมืองหลวง	231
สถานที่สำคัญและสถานที่ท่องเที่ยว	232
เส้นทางคมนาคม	239
การแบ่งเขตและระบบการปกครอง	243
• การแบ่งเขตการปกครอง	243
ระบบการปกครอง	244
ระบบการศึกษา	245
เศรษฐกิจการค้า	247
• ภาวะเศรษฐกิจ	247
• เครื่องชี้วัดเศรษฐกิจสำคัญ	248
• การค้าระหว่างประเทศ	248
• สินค้าส่งออกสำคัญของไทย	249
กฎระเบียบการนำเข้าและส่งออกสินค้าของไทย	251
• สินค้าที่มีมาตรการนำเข้า	251
• สินค้าที่มีมาตรการส่งออก	253
• สินค้าที่มีมาตรการนำเข้าและส่งออก	254
โอกาสทางการค้า	254
• จุดแข็ง	254
• จุดอ่อน	257

ประเทศบรูไน	258
ข้อมูลพื้นฐาน	258
ชื่อทางการ	258
ปีที่เข้าร่วมเป็นสมาชิกอาเซียน	258
ธงประจำชาติ	258
ตราแผ่นดิน	258
แผนที่	259
สภาพภูมิประเทศ	259
สภาพภูมิอากาศ	259
ศาสนาประจำชาติ	259
ภาษาราชการ	259
จำนวนประชากร	260
ดอกไม้ประจำชาติ	260
ชุดประจำชาติ	260
สัตว์ประจำชาติ	261
อาหารยอดนิยม	261
สกุลเงิน	262
วันหยุดราชการ	262
ผู้นำสำคัญของประเทศ	263
เมืองหลวง	263
สถานที่สำคัญและสถานที่ท่องเที่ยว	264
เส้นทางคมนาคม	268
การแบ่งเขตและระบบการปกครอง	270
• การแบ่งเขตการปกครอง	270
• ระบบการปกครอง	271
ระบบการศึกษา	272
เศรษฐกิจการค้า	273
• ภาวะเศรษฐกิจ	273
• เครื่องชี้วัดเศรษฐกิจสำคัญ	274
มาตรการด้านภาษีและนำเข้าส่งออกสินค้า	275
• มาตรการด้านภาษี	275

• การห้ามนำเข้า	275
• การจำกัดการนำเข้า	275
• การขอใบอนุญาตนำเข้า	275
• มาตรฐานสินค้า	275
• การจำกัดการส่งออก	275
• มาตรการอื่นที่กระทบการค้า	276
มาตรการที่มีโช้ภาษีของบรูไนที่มีผลกระทบต่อสินค้าไทย	276
การค้ากับประเทศไทย	277
โอกาสทางการค้า	279
• จุดแข็ง	279
• จุดอ่อน	279
• โอกาส	279
• อุปสรรค	279
แนวโน้มความต้องการสินค้าที่สำคัญในตลาดบรูไน	280
เรียนรู้ภาษาบรูไนที่ใช้ในชีวิตประจำวัน	281
• คำทักทาย	281
• อาหาร	282
• นับเลข	283
• การเดินทาง	285
• คำทั่วไป	287
ประเทศฟิลิปปินส์	288
ข้อมูลพื้นฐาน	288
ชื่อทางการ	288
ปีที่เข้าร่วมเป็นสมาชิกอาเซียน	288
ธงประจำชาติ	288
ตราแผ่นดิน	288
แผนที่	289
สภาพภูมิประเทศ	289
สภาพภูมิอากาศ	290
ศาสนาประจำชาติ	290

ภาษาราชการ	290
จำนวนประชากร	290
ดอกไม้ประจำชาติ	291
ชุดประจำชาติ	291
สัตว์ประจำชาติ	292
อาหารยอดนิยม	292
สกุลเงิน	293
วันหยุดราชการ	293
ผู้นำสำคัญของประเทศ	294
เมืองหลวง	294
สถานที่สำคัญและสถานที่ท่องเที่ยว	295
เส้นทางคมนาคม	299
การแบ่งเขตและระบบการปกครอง	300
• การแบ่งเขตการปกครอง	300
• ระบบการปกครอง	300
ระบบการศึกษา	302
เศรษฐกิจการค้า	304
• ภาวะเศรษฐกิจ	304
• ผลิตภัณฑ์มวลรวมภายในประเทศและรายได้ประชาชาติต่อหัว	304
• สถานะการณ์การจ้างงานในฟิลิปปินส์	304
โครงสร้างทางเศรษฐกิจ	305
• เครื่องชี้วัดเศรษฐกิจ	305
• นโยบายด้านเศรษฐกิจการค้า	306
• การค้าระหว่างประเทศ	307
• การค้ากับประเทศไทย	308
• กฎระเบียบการนำเข้าและส่งออกสินค้า	310
โอกาสทางการค้าและปัญหาอุปสรรค	313
• ลู่ทางการค้าและการลงทุน/แนวโน้มด้านการค้าระหว่างกัน	314
• การคาดการณ์ภาวะการค้า	315
• จุดแข็งและจุดอ่อนในการทำการค้ากับประเทศฟิลิปปินส์	315
• กลยุทธ์การส่งเสริมการลงทุนระหว่างไทยกับฟิลิปปินส์	316
ทรัพยากรธรรมชาติที่สำคัญของฟิลิปปินส์	317

อุตสาหกรรมไทยที่มีศักยภาพลงทุนในฟิลิปปินส์	322
เรียนรู้ภาษาฟิลิปปินส์ที่ใช้ในชีวิตประจำวัน	325
• คำทักทาย	325
• อาหาร	326
• ตัวเลข	327
• การเดินทาง	329
• คำทั่วไป	330

ประเทศเวียดนาม 332

ข้อมูลพื้นฐาน	332
ชื่อทางการ	332
ปีที่เข้าร่วมเป็นสมาชิกอาเซียน	332
ธงประจำชาติ	332
ตราแผ่นดิน	332
แผนที่	333
สภาพภูมิประเทศ	333
สภาพภูมิอากาศ	334
ศาสนาประจำชาติ	334
ภาษาราชการ	334
จำนวนประชากร	334
ดอกไม้ประจำชาติ	335
ชุดประจำชาติ	335
สัตว์ประจำชาติ	335
อาหารยอดนิยม	336
สกุลเงิน	337
วันหยุดราชการ	337
ผู้นำสำคัญของประเทศ	338
เมืองหลวง	339
สถานที่สำคัญและสถานที่ท่องเที่ยว	340
เส้นทางคมนาคม	348
การแบ่งเขตและระบบการปกครอง	349
• การแบ่งเขตการปกครอง	349

• ระบบการปกครอง	350
ระบบการศึกษา	351
เศรษฐกิจการค้า	352
• ภาวะเศรษฐกิจ	352
• เครื่องชี้วัดเศรษฐกิจสำคัญ	352
นโยบายเศรษฐกิจการค้า	353
การค้าระหว่างประเทศ	353
การค้ากับประเทศไทย	356
มาตรการกฎระเบียบด้านภาษีและการค้า	358
โอกาสทางการค้าและปัญหาอุปสรรค	360
เรียนรู้ภาษาเวียดนามที่ใช้ในชีวิตประจำวัน	363
• คำทักทาย	363
• อาหาร	364
• นับเลข	365
• การเดินทาง	367
• คำทั่วไป	368

ประเทศลิวกโปร์ 370

ข้อมูลพื้นฐาน	370
ชื่อทางการ	370
ปีที่เข้าร่วมเป็นสมาชิกอาเซียน	370
ธงประจำชาติ	370
ตราแผ่นดิน	370
แผนที่	371
สภาพภูมิประเทศ	371
สภาพภูมิอากาศ	372
ศาสนาประจำชาติ	372
ภาษาราชการ	372
จำนวนประชากร	372
ดอกไม้ประจำชาติ	373
ชุดประจำชาติ	373
สัตว์ประจำชาติ	374


อาหารประจำชาติ	374
สกุลเงิน	375
วันหยุดราชการ	375
ผู้นำสำคัญของประเทศ	376
เมืองหลวง	377
สถานที่สำคัญและสถานที่ท่องเที่ยว	378
เส้นทางคมนาคม	381
การแบ่งเขตและระบบการปกครอง	382
• การแบ่งเขตการปกครอง	382
• ระบบการปกครอง	383
ระบบการศึกษา	384
เศรษฐกิจการค้า	386
• ภาวะเศรษฐกิจ	386
• เครื่องชี้วัดเศรษฐกิจ	387
• นโยบายด้านเศรษฐกิจการค้า	387
การค้าระหว่างประเทศ	388
• สินค้านำเข้าและส่งออกหลัก	390
การค้ากับประเทศไทย	394
• ภาพรวมสถานการณ์ทางการค้ากับไทย	394
• การส่งออก	395
• การนำเข้า	396
• กฎระเบียบการนำเข้าสินค้า	397
• ย่านการค้าชายแดน	397
โอกาสทางการค้าและการลงทุน และปัญหาอุปสรรค	398
เรียนรู้ภาษาสิงคโปร์ที่ใช้ในชีวิตประจำวัน	399
• คำทักทาย	399
• อาหาร	400
• นับเลข	401
• การเดินทาง	403
• คำทั่วไป	405

ประเทศมาเลเซีย

ชื่อทางการ สหพันธรัฐมาเลเซีย
ปีที่เข้าร่วมเป็นสมาชิกอาเซียน 8 สิงหาคม 2510

ธงประจำชาติ

ธงชาติมาเลเซีย (Malaysia) แถบริ้วสีแดง และสีขาวทั้ง 14 ริ้วซึ่งมีความกว้างเท่ากันหมายถึง สถานะอันเสมอภาคของรัฐสมาชิกทั้ง 13 รัฐ และรัฐบาลกลางที่กรุงกัวลาลัมเปอร์ ดาว 14 แฉกหมายถึง ความเป็นเอกภาพในหมู่รัฐดังกล่าว ทั้งหมด พระจันทร์เสี้ยวหมายถึง ศาสนาอิสลาม อันเป็นศาสนาประจำชาติ สีเหลืองในพระจันทร์เสี้ยวและดาราสหพันธ์คือ สีแห่งยงดี เปอร์ตวนอากง ผู้เป็นประมุขแห่งสหพันธรัฐ ส่วนสีน้ำเงิน นั้นหมายถึง ความสามัคคีของชาวมาเลเซีย



ตราแผ่นดิน

ตราแผ่นดินของมาเลเซีย ประกอบด้วยส่วนหลักๆ ห้าส่วนคือ โล่ เสือโคร่งสองตัว พระจันทร์เสี้ยวสีเหลือง ดาวสีเหลือง 14 แฉก และแถบผ้า ตราแผ่นดินของมาเลเซียนี้สืบทอดมาจากตราแผ่นดินสหพันธรัฐมาลายาระหว่างที่เป็นอาณานิคมของอังกฤษ ตราในปัจจุบันจึงมีอิทธิพลของตราแบบตะวันตกอยู่มาก



แผนที่



สภาพภูมิประเทศ

แบ่งเป็น 2 ส่วนโดยมีทะเลจีนใต้กั้น ส่วนแรกคือ คาบสมุทรมาลายู มีพรมแดนทิศเหนือติดประเทศไทย ส่วนที่สองคือ ทิวเขาของเกาะบอร์เนียว ติดอินโดนีเซีย และมีพรมแดนล้อมรอบประเทศบรูไน

- ภูมิประเทศบนแหลมมาลายู เป็นหนองบึงตามชายฝั่งและพื้นดินจะสูงขึ้นเป็นลำดับ จนกลายเป็นแนวเขาด้านในของประเทศโดยมีพื้นที่ราบอยู่ระหว่างแม่น้ำสายต่างๆ พื้นดินไม่ค่อยอุดมสมบูรณ์นัก แต่เหมาะสำหรับปลูกยางพาราและต้นปาล์ม ด้านในของประเทศจะมีพืชพันธุ์ไม้نانาชนิดขึ้นตามบริเวณป่าดงดิบ โดยเฉพาะในแถบภูเขาซึ่งมีความสูงระหว่าง 150-2,207 เมตรเหนือระดับน้ำทะเล มีความยาวของชายฝั่งจากเหนือ (ติดชายแดนไทย) ถึงปลายแหลมประมาณ 804 กิโลเมตร ทางชายฝั่งตะวันตกมีช่องแคบมะละกา แยกออกจากเกาะสุมาตราของอินโดนีเซีย ความกว้างของแหลมส่วนที่กว้างที่สุดประมาณ 330 กิโลเมตร

- ภูมิประเทศบนเกาะบอร์เนียว เป็นพื้นที่ราบตามชายฝั่งและมีภูเขาเรียงรายอยู่ด้านใน โดยมีความสูงตั้งแต่ 300-2,440 เมตรเหนือระดับน้ำทะเล ทางตอนเหนือของเกาะเป็นแหล่งน้ำมันและก๊าซธรรมชาติสำคัญ ความกว้างจากชายฝั่งทะเลถึงอาณาเขตที่ติดกับกาลิมันตันของอินโดนีเซียประมาณ 270 กิโลเมตร และชายฝั่งยาว 1,120 กิโลเมตร ส่วนอาณาเขตที่ติดต่อกับกาลิมันตันมีความยาว 1,450 กิโลเมตร

สภาพภูมิอากาศ

มาเลเซียอยู่ในเขตร้อนชื้นมีอุณหภูมิระหว่าง 21-35 องศาเซลเซียส ฝนตกชุกตลอดปีปริมาณน้ำฝนในซาราห์กับซาราวักจะมากกว่าบนแหลมมาลายู ลมมรสุมตะวันตกเฉียงใต้พัดผ่านตั้งแต่เดือนเมษายน-ตุลาคม และลมมรสุมตะวันออกเฉียงเหนือเดือนตุลาคม-กุมภาพันธ์

ศาสนาประจำชาติ

ศาสนาอิสลาม

ภาษาราชการ

ภาษาราชการได้แก่ภาษามลายู (Bahasa Melayu) สำหรับภาษาอื่นที่ใช้กันอย่างแพร่หลาย คือ ภาษาอังกฤษ โดยเฉพาะในแวดวงธุรกิจ และภาษาจีน

จำนวนประชากร

มาเลเซียมีจำนวนประชากรประมาณ 28,728,607 คน โดยแบ่งตามโครงสร้างอายุได้ดังนี้

0-14 ปี : 29.6% (ชาย 4,374,495/หญิง 4,132,009)

15-64 ปี : 65.4% (ชาย 9,539,972/หญิง 9,253,574)


65 ปีขึ้นไป : 5% (ชาย 672,581/หญิง 755,976)

ดอกไม้ประจำชาติ

ดอกปุระหว ดอกไม้ประจำชาติมาเลเซีย

ในภาษาท้องถิ่นเรียกกันว่า บุงหารายอ ไม้พุ่มสูง 2-3 เมตร เป็นใบเดี่ยวออกสลับ รูปไข่ ปลายใบแหลม โคนใบมนขอบใบจักฟันเลื่อย แผ่นใบบางสีเขียวเป็นมัน ดอกสีแดง ออกเดี่ยวตามซอกใบและปลายกิ่ง กลีบดอกชั้นเดียวแผ่โค้งไปด้านหลัง ขอบกลีบหยักเว้าลึกเป็นแฉกๆ ซึ่งถูกจัดให้เป็นสัญลักษณ์ของประเทศมาเลเซีย เพื่อเสริมสร้างความเป็นปึกแผ่นและความอดทนในชาติ โดยเชื่อว่าจะช่วยส่งเสริมให้สูงส่งและสง่างาม รวมทั้งยังสามารถนำไปใช้ในทางการแพทย์และความงามได้อีกด้วย





ชุดประจำชาติ

การแต่งกาย แตกต่างกันตามประเพณีนิยมของแต่ละเชื้อชาติ

สำหรับชุดของผู้ชาย เรียกว่า บาจู มลายู (Baju Melayu) ประกอบด้วยเสื้อแขนยาวและกางเกงขายาวที่ทำจากผ้าไหม ผ้าฝ้ายหรือโพลีเอสเตอร์ที่มีส่วนผสมของผ้าฝ้าย สำหรับชุดของผู้หญิง เรียกว่า บาจูรุง (Baju Kurung) ประกอบด้วยเสื้อคลุมแขนยาวและกระโปรงยาว



สัตว์ประจำชาติ

เสือโคร่งมลายู สัตว์ประจำชาติมาเลเซีย

เสือโคร่งมลายู เป็นเสือโคร่งสายพันธุ์ใหม่ที่เพิ่งถูกอนุกรมวิธานแยกออกจากเสือโคร่งอินโดจีน พบในป่าดิบชื้นของมาเลเซีย เพนินซูล่า กลันตัน ตรังกานุ เประ ปะหัง และป่าตอนใต้สุดของไทยที่ติดกับชายแดนมาเลเซีย โดยมักอาศัยในป่าผืนเล็กๆ และแต่ละแห่งมีประชากรเสือโคร่งไม่มาก เสือโคร่งพันธุ์มลายูชอบอยู่ตามป่าเต็งรังที่ต่ำ แต่ก็พบในป่าพรุด้วย ขนาดลำตัวเสือโคร่งมลายูจะมีขนาดเล็กกว่าเสือโคร่งอินโดจีนเล็กน้อย แต่โดยทั่วไปแล้วก็ใกล้เคียงกันมาก



อาหารยอดนิยม

นาซี เลอแม็ก

อาหารยอดนิยมประจำชาติมาเลเซีย

นาซี เลอแม็ก จะเป็นข้าวหุงกับกะทิ และใบเตย ทานพร้อมเครื่องเคียง 4 อย่าง ได้แก่ ปลากะตักทอดกรอบ แดงกวาหั่น ไข่ต้มสุก และถั่วอบ ซึ่งนาซี เลอแม็กแบบดั้งเดิมจะห่อด้วยใบตอง และมักทานเป็นอาหารเช้า แต่ในปัจจุบันกลายเป็นอาหารยอดนิยมที่ทานได้ทุกมื้อ และแพร่หลายในประเทศเพื่อนบ้านอีกหลายแห่ง เช่น สิงคโปร์ และภาคใต้ของไทยด้วย



สกุลเงิน



ใช้สกุลเงิน ริงกิต

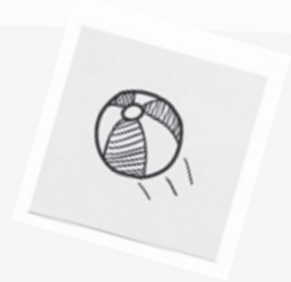
อัตราแลกเปลี่ยน 1 ริงกิตมาเลเซีย = 10.40 บาท

ธนบัตรที่ใช้ในปัจจุบัน = 1 ริงกิต, 5 ริงกิต, 10 ริงกิต, 20 ริงกิต, 50 ริงกิต และ 100 ริงกิต

วันหยุดราชการ

1 มกราคม	วันขึ้นปีใหม่
10 มกราคม	Awal Muharram (Maal Hijrah)
1 กุมภาพันธ์	Federal Territory Day
7 กุมภาพันธ์	วันตรุษจีน
20 มีนาคม	วันประสูติท่านศาสดาโมฮัมหมัด
1 พฤษภาคม	วันแรงงานแห่งชาติ
19 พฤษภาคม	Vesak Day
7 มิถุนายน	วันเฉลิมพระชนมพรรษาสมเด็จพระราชาธิบดี
31 สิงหาคม	วันชาติ
เดือนตุลาคม	Hari Raya Puasa
เดือนตุลาคม	Deepavali
เดือนธันวาคม	Hari Raya Qurban
25 ธันวาคม	วันคริสต์มาส
29 ธันวาคม	Awal Muharram (Maal Hijrah)

*สำหรับวันเกิดของประมุขในแต่ละรัฐนับเป็นวันหยุดประจำรัฐนั้น





ผู้นำสำคัญของประเทศ

ประเทศมาเลเซียปกครองด้วยระบอบประชาธิปไตยแบบรัฐสภา รูปแบบคล้ายกับประเทศอังกฤษ และสหราชอาณาจักรโดยประมุขแห่งรัฐมีตำแหน่งเป็นพระราชาธิบดี องค์ปัจจุบัน คือ สมเด็จพระราชาธิบดี สุลต่าน มุฮตาซิม บิลลาห์ อับดุล ฮาลิม มุฮซซัม ชาห์ อิบนี อัลมาร์ฮูม สุลต่าน บาดีร ชาห์ พระชนมายุ 85 พรรษา ทรงเป็นสมเด็จพระราชาธิบดีแห่งมาเลเซียลำดับที่ 5 และ 14 และทรงเป็นสุลต่านแห่งรัฐเกดะห์ พระองค์ปัจจุบัน

พระมหากษัตริย์ : สมเด็จพระราชาธิบดี สุลต่าน มุฮตาซิม บิลลาห์ อับดุล ฮาลิม มุฮซซัม ชาห์ อิบนี อัลมาร์ฮูม สุลต่าน บาดีร ชาห์

นายกรัฐมนตรี : นายนาจิบ ราเชร์

ดาโต๊ะศรี ฮัจญี โมฮัมมัด นาจิบ บิน ตัน ฮัจญี อับดุล ราเชร์ หรือ นายนาจิบ ราเชร์ เป็นนายกรัฐมนตรีคนปัจจุบันของประเทศมาเลเซีย หรือเป็นนายกรัฐมนตรีคนที่ 6 ของประเทศ ปัจจุบันอายุ 59 ปี เกิดมาในครอบครัวนักการเมือง เคยดำรงตำแหน่งรองนายกรัฐมนตรี และสังกัดพรรคอัมโน





เมืองหลวง

“กัวลาลัมเปอร์” ประเทศมาเลเซีย

มาเลเซียเป็นประเทศที่มีเขตติดต่อกับไทยทางด้านทิศใต้ พื้นที่แบ่งออกเป็น 2 ส่วนคือมาเลเซียตะวันตก อยู่บนคาบสมุทรมลายู และมาเลเซียตะวันออกตั้งอยู่บนเกาะบอร์เนียว เมืองหลวงตั้งอยู่บนคาบสมุทรมลายูชื่อกรุงกัวลาลัมเปอร์ ซึ่งเป็นเมืองที่ทันสมัยและมีขนาดใหญ่ที่สุดในประเทศ กัวลาลัมเปอร์ถือเป็นเมืองท่องเที่ยวสำคัญของมาเลเซีย เมืองนี้ยังเป็นที่ตั้งของ “ตึกเปโตรนาส” ตึกแฝดที่เคยเป็นตึกที่สูงที่สุดในโลกในช่วงเวลาหนึ่ง (ปัจจุบันเป็นตึกที่สูงที่สุดอันดับ 6 ของโลก) มีความสูงถึง 88 ชั้นหรือ 452 เมตร

เมืองสำคัญ

■ สลังงอร์

เมืองหลวงของรัฐคือ ฆะฮูลัม ถือเป็นรัฐที่มีความมั่งคั่งมากที่สุด มีอาณาเขตติดกับกัวลาลัมเปอร์และปุตราจายา ซึ่งเป็นเขตปกครองพิเศษที่เคยอยู่ภายใต้การบริหารของรัฐสลังงอร์ อุตสาหกรรมหลักของรัฐสลังงอร์คือ อุตสาหกรรมการผลิต อาทิ รถยนต์ เครื่องใช้ไฟฟ้า เคมีภัณฑ์ และอุตสาหกรรมบริการ สินค้าเกษตรหลักของรัฐ คือ มะเฟือง มะละกอ กล้วย และปาล์มน้ำมัน รัฐสลังงอร์เป็นศูนย์กลางของการคมนาคม เป็นที่ตั้งของสนามบิน KLIA และ LCCT (Air Asia Terminal) รวมถึงสนามแข่งรถ F1 ด้วย มีท่าเรือหลัก คือ ท่าเรือกลัง

■ ยะโฮร์

ตั้งอยู่ทางตอนใต้ของมาเลเซีย ติดพรมแดนประเทศสิงคโปร์ เมืองหลวงคือยะโฮร์บาฮู อุตสาหกรรมสำคัญ ได้แก่ อุตสาหกรรมการท่องเที่ยวและอสังหาริมทรัพย์ มีท่าเรือสำคัญคือ ท่าเรือ Pasir Gudang ท่าเรือ Tanjung Pelepas และท่าเรือ Tanjung Langsat รัฐบาลมาเลเซีย กำหนดให้ยะโฮร์เป็นรัฐในเขตพัฒนาเศรษฐกิจพิเศษทางตอนใต้ เรียกว่า Iskandar Malaysia



Think Beyond Believe สิ่งดีเรามีให้คุณ
นำ ศรัทธา สู่ ปัญญา



“เพราะธรรมดาสื่อสารได้หลายทาง”

แนะนำความคิดเห็นของท่านได้ที่
realthinkbeyond@gmail.com

สำหรับท่านผู้อ่าน และสาธุชนทุกท่าน
ที่ต้องการหนังสือชุดซีรี่ย์ใดเป็นพิเศษ
เพื่อเป็นธรรมทาน หรือในโอกาสต่างๆ
ท่านสามารถโทรศัพท์มาสั่งจองได้ที่สำนักพิมพ์โดยตรง
ซึ่งทางสำนักพิมพ์จะจำหน่ายให้ในราคามิตรภาพ

สั่งซื้อโดยตรงได้ที่
โทรศัพท์ 0-2962-2626 (อัตโนมัติ 10 คู่สาย)
วันจันทร์-ศุกร์ เวลา 09.00-18.00 น.

บริษัท ธิวค บิยอนด์ บุ๊คส์ จำกัด
200 หมู่ 4 ชั้น 19 หอ 1903A
อาคารจัสมินอินเตอร์เนชั่นแนล
ถนนแจ้ววัฒนะ ตำบลปากเกร็ด อำเภอปากเกร็ด
จังหวัดนนทบุรี 11120